

Проектирование учебного предмета «История»
с учетом национальных, региональных и этно-
культурных особенностей Челябинской области

Кузнецов Вячеслав Михайлович, зав. кафедрой
общественных и художественно-эстетических
дисциплин ГБУ ДПО ЧИППКРО, канд. ист. наук,
заместитель председателя Совета
Челябинского областного общества краеведов

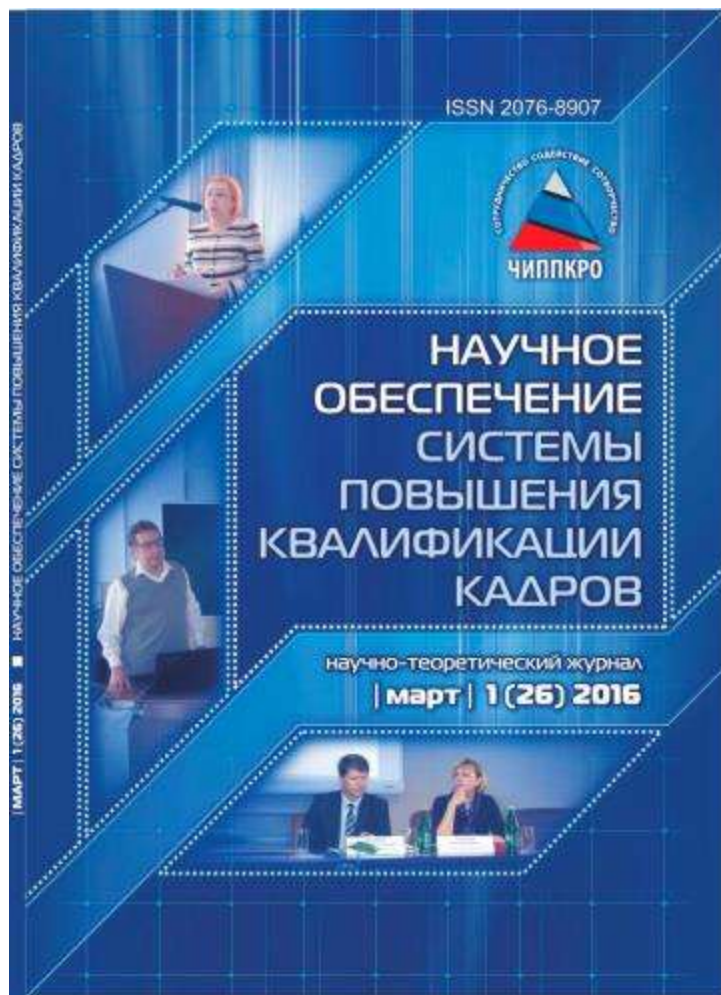


Модульный курс «Проектирование рабочей программы по учебному предмету с учетом НРЭО Челябинской области»



Профстандарт «Педагог». Трудовые действия: Организовать различные виды деятельности с учетом возможностей образовательной организации, места жительства и историко-культурного своеобразия региона

Совместные научно-прикладные проекты ЧИППКРО и общеобразовательных организаций



Кузнецов В.М., Трошков С.Н.
Содействие педагогам
в изучении социальной среды
при конструировании
образовательной программы
(статья по итогам НПП)

Неформальное повышение квалификации на основе самостоятельной работы по обобщению эффективного педагогического опыта

Краеведение воспитывает и развивает



Лучшим в Чебаркульском районе школьным музеем МОУ «Филимоновская СОШ», где приоритет в образовании и воспитании отдаётся краеведению, руководит победитель областного конкурса «Современные образовательные технологии», один из лучших учителей сельских школ области Светлана Булыгина.



ИЗДАТЕЛЬСТВО

АБРИС®

представляет



МИНИСТЕРСТВО ЮСТИЦИИ РОССИЙСКОЙ ФЕДЕРАЦИИ

ЗАРЕГИСТРИРОВАНО

Регистрационный № 42728

от "04" июня 2016 г.

**МИНИСТЕРСТВО ОБРАЗОВАНИЯ И НАУКИ
РОССИЙСКОЙ ФЕДЕРАЦИИ
(МИНОБРНАУКИ РОССИИ)**

П Р И К А З

« 9 » июня 2016 г.

№ 699


Об утверждении перечня организаций, осуществляющих выпуск учебных пособий, которые допускаются к использованию при реализации имеющих государственную аккредитацию образовательных программ начального общего, основного общего, среднего общего образования

В соответствии с частью 8 статьи 18 Федерального закона от 29 декабря 2012 г. № 273-ФЗ «Об образовании в Российской Федерации» (Собрание законодательства Российской Федерации 2012, № 53, ст. 7598; 2013, № 10, ст. 2326;



МАГНИТОГОРСК

9-11 класс



МАГНИТОГОРСК

9-11 класс

Рабочая тетрадь



+CD

МАГНИТОГОРСК

9-11 класс

Методическое пособие для учителей
по проектированию учебного предмета - История -
с учетом национальных, региональных и этнокультурных
особенностей общеобразовательных организаций
города Магнитогорска Челябинской области.



МАГНИТОГОРСК

Методическое пособие
для учителей



ИЗДАТЕЛЬСТВО
«БРИС»
2014

учебники и тетради



Тетради юного краеведа

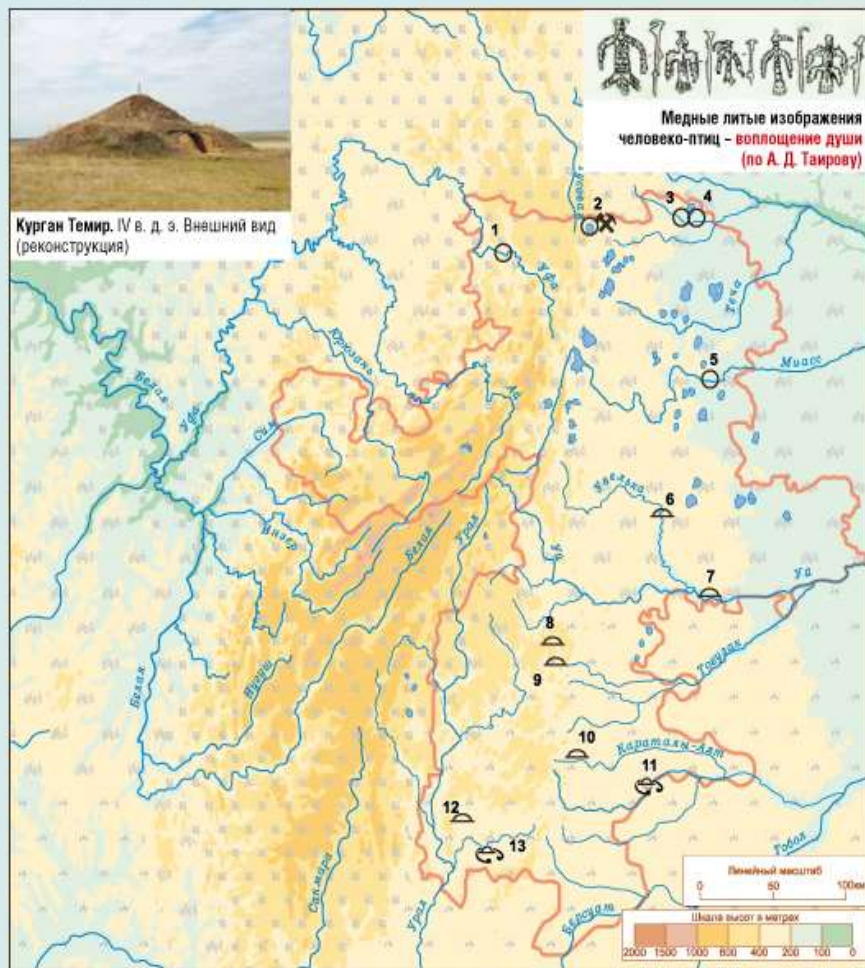


ПОЗНАЙ СВОЙ КРАЙ

ЧЕЛЯБИНСКАЯ ОБЛАСТЬ

АТЛАС

ИСТОРИЯ

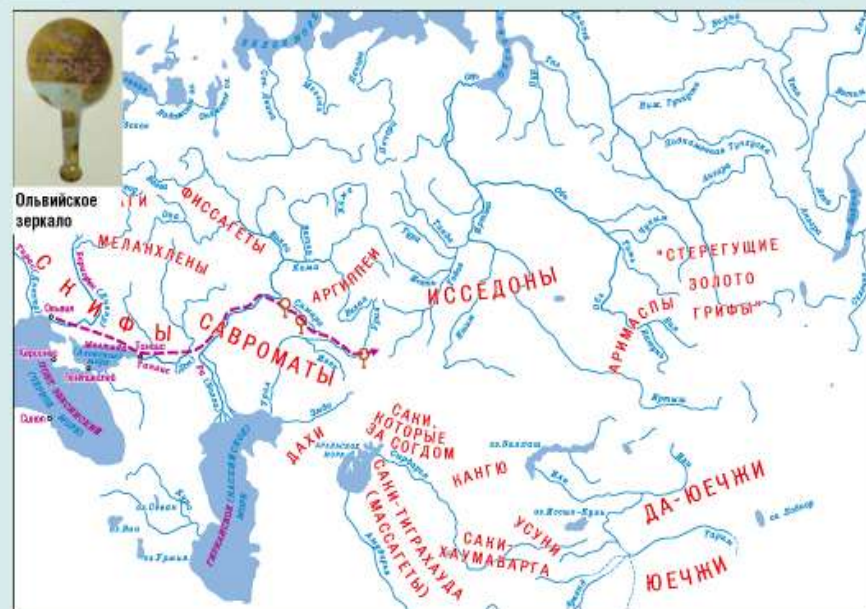


Археологические памятники Раннего Железного века

- Иткульские городища;
- Городище Багарякское Дальнее;
- Городища Зотинские I-IV;
- Городище Миасское;
- Кичигинские могильники;
- Бобровский могильник;
- Климовский курган;
- Курган Темир;
- Курган Оленина Отнога;
- Городищенское-9, курган «с усами»;
- Обручевский могильник;
- Кондровский, курган «с усами».

Условные обозначения:

- – городища;
- ⌒ – могильники, курганы;
- ⚡ – древние центры металлургии



Условные обозначения

СКИФЫ
ИССЕДОН

- племена, известные грекам в V в. до н. э.;
- предполагаемый торговый путь из Ольвии к Исседонам, описанный Геродотом;
- места находок ольвийских зеркал;
- древнегреческие города-колонии;
- древнегреческие названия морей и рек, их (в скобках) современные названия

Третья четверть 2 тысячелетия до н. э. Функционировало поселение Черкаскуль (Каспийский р-н).

II-VI века до н. э. Сооружены Варненские курганы с уникальным инвентарем раннего железного века.

VI-V века до н. э. Функционировали Багарякские городища (Каспийский р-н), население которых занималось металлургией и металлообработкой.

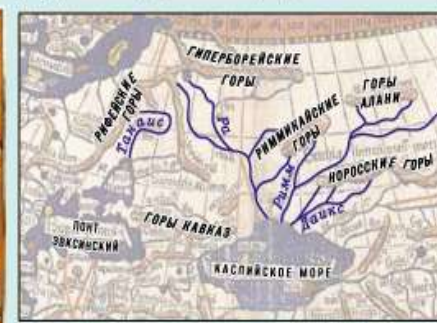
V-IV века до н. э. Сооружен курган Темир (Чесменский р-н), усыпальница знатного рода кочевников.

II век, середина. Античный ученый Клавдий Птолемей составил карту мира, разместив ее в книге «Руководство по географии». На карте обозначено Хвалынское (Каспийское) море и впадающая в него река Даикс (Яик).

II – начало VI века. На территории Южного Урала проживали носители гунно-сарматской культуры.



Карта мира по Птолемею. XV в.

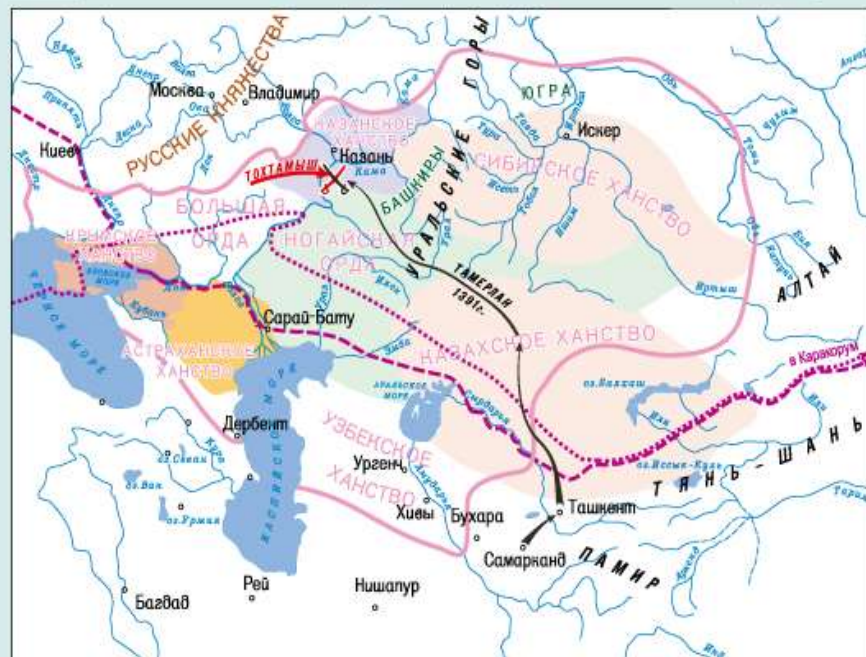


Фрагмент карты мира по Птолемею, где упоминаются прообразы Уральских гор



Условные обозначения:

- башкиры** — тюркские народы
югра — финно-угорские народы
 — пути новгородцев на Урал в XII—XV вв.
 — походы московских воевод на Урал в конце XV в.
 — мусульманские мавзолеи на Южном Урале:
 1. Мавзолей Турахана и мавзолей Хусейн-бека в республике Башкортостан
 2. Остатки мавзолея у с. Клястичского (Троицкий район)
 3. Реконструированный мавзолей Кесене (Баренский район)
 — государства в период

Мавзолей Кесене
(реконструкция)


Условные обозначения:

- территория Золотой Орды;
 — путешествие Плано Карпини в Каракорум (1244—1247 гг.);
 — путешествие Гильома Рубрука в Каракорум (1253—1254 гг.);
 — место сражения войск Тамерлана и Тохтамыша;
 — государства, образовавшиеся в результате распада Золотой Орды




Бронзовый «паспорт», действовавший в огромной Монгольской империи. Выдавался дипломатам и путешественникам и был гарантией безопасности в средние века





ПОЧЁТНЫЕ ГРАЖДАНЕ **города Челябинска**



Судьбою связаны с Уралом

серия «КРАЕВЕДЫ»



ГИТИС

Михаил
Самуилович

серия «ИНЖЕНЕРЫ»



АНИСКИН

Лев
Григорьевич

серия «КРАЕВЕДЫ»



ИШУКОВА

Татьяна
Леонидовна

серия «Судьбою связаны с Уралом»

Борис ШМЫРОВ



ДЫМШИЦ

Вениамин
Эммануилович

*Этапы
большого пути*

ПИСАТЕЛИ РОССИИ



Ка
СК

серия «Судьбою связаны с Уралом»

Борис ШМЫРОВ



КОМАРОВСКИЙ

Александр
Николаевич

Строите

серия «Судьбою связаны с Уралом»

Борис ШМЫРОВ



ЗАЛЬЦМАН

Исаак
Моисеевич

Л
лег

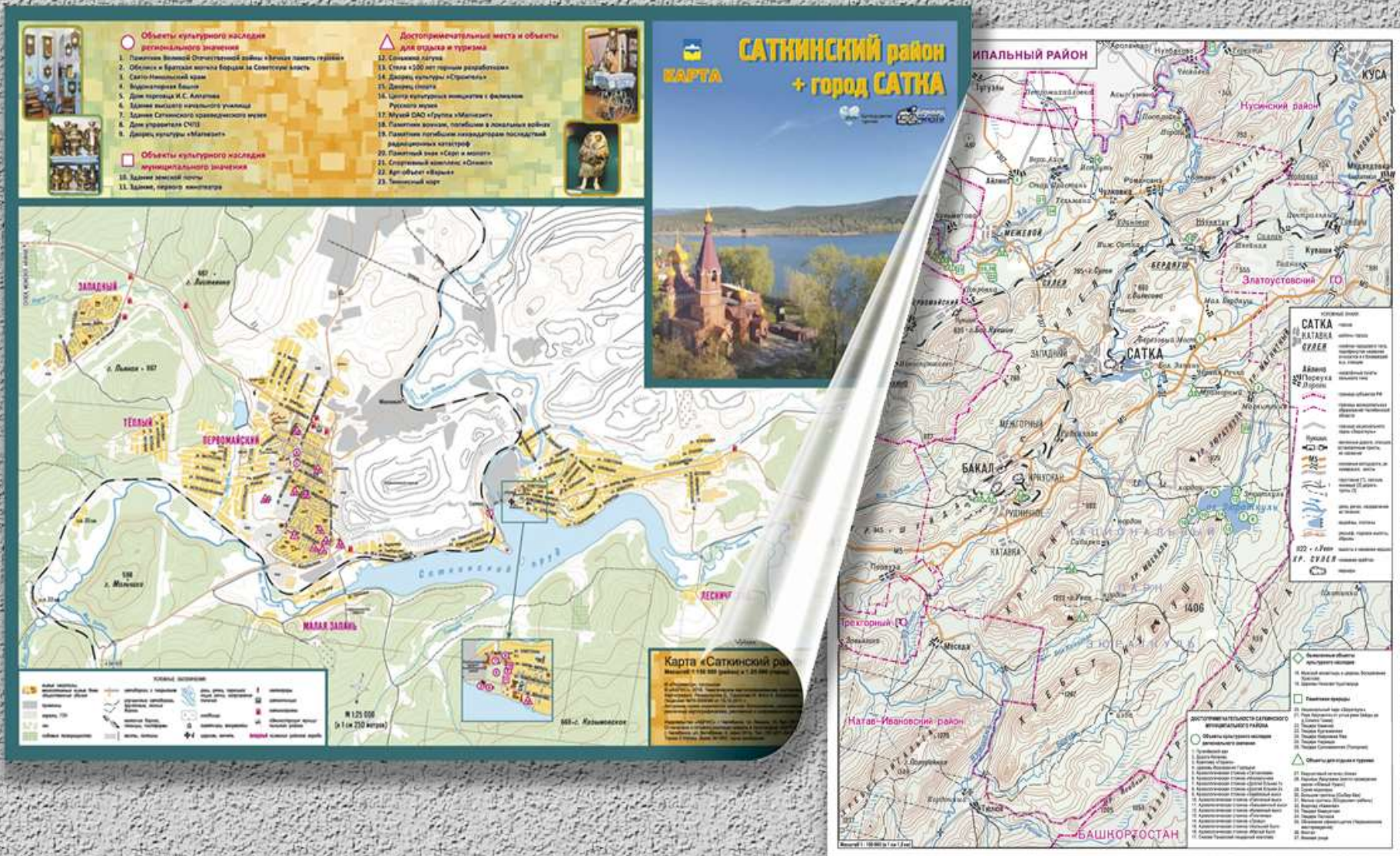
ЛЕВИТ
Александр
Иосифович



*Семейные
хроники*



Карта Сатки и Саткинского района





**В ЭТОМ ДОМЕ
с 1979 по 2013 год
жил и работал
выдающийся
писатель-краевед**

**МОИСЕЕВ
АЛЕКСАНДР ПАВЛОВИЧ
(1938—2013)**

ИЗДАТЕЛЬСТВО **АБРИС®**

Челябинск, пр. Ленина, 15
775-00-91, 775-54-36
e-mail: director@abris-map.ru